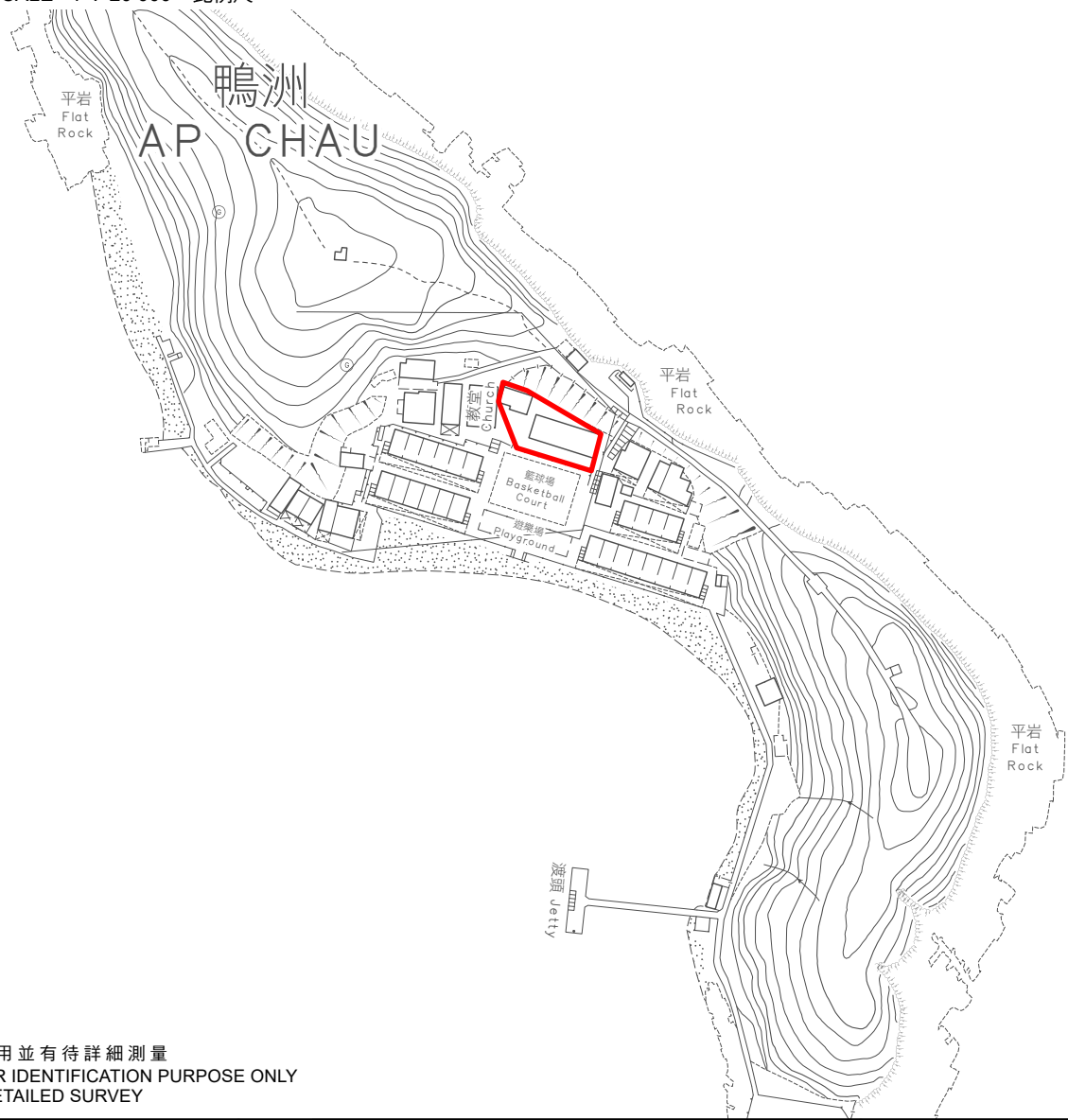



KEY PLAN 位置圖



SCALE 1 : 20 000 比例尺



界線只作識別用並有待詳細測量
BOUNDARY FOR IDENTIFICATION PURPOSE ONLY
SUBJECT TO DETAILED SURVEY

 主題地點
SUBJECT SITE

前校舍名稱
FORMER SCHOOL NAME

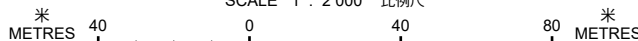
魚類統營處鴨洲小學
FMO AP CHAU PRIMARY SCHOOL



規劃署
Planning Department

本摘要圖於2026年3月31日擬備，
所根據的資料為測量圖編號
4-NW-6C, 6D, 11A及11B
EXTRACT PLAN PREPARED ON 31.3.2026
BASED ON SURVEY SHEETS No.
4-NW-6C, 6D, 11A & 11B

SCALE 1 : 2 000 比例尺



參考編號
REFERENCE No.
M/HOLS/26/8