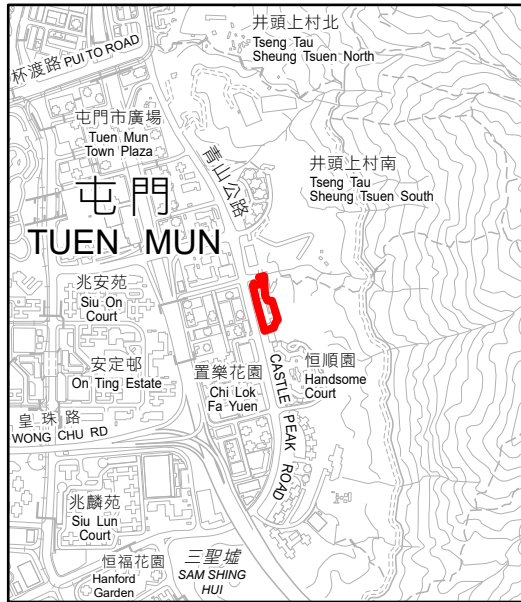
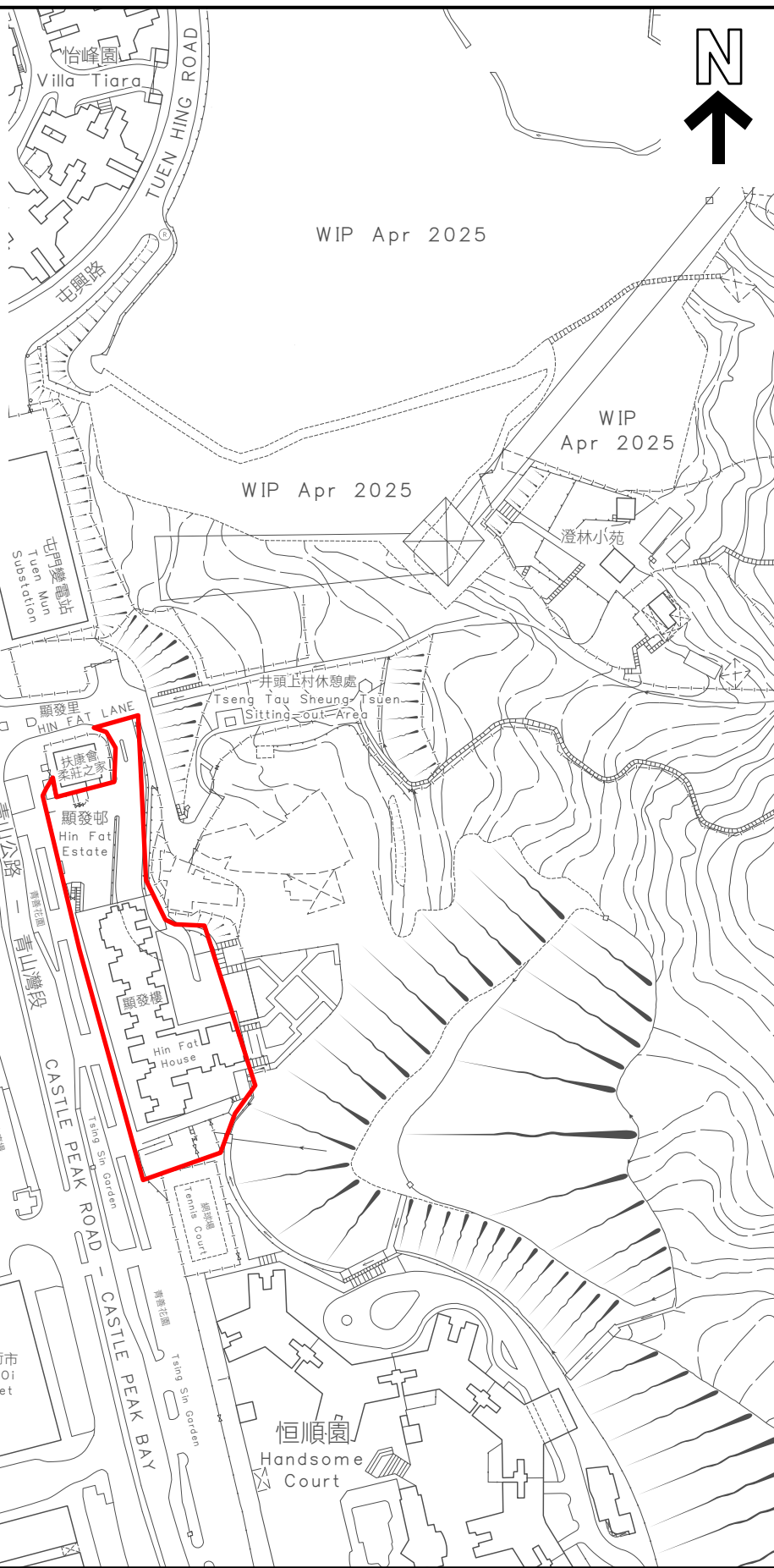


KEY PLAN 位置圖



SCALE 1 : 20 000 比例尺




WIP Apr 2025

WIP Apr 2025

WIP Apr 2025

界線只作識別用並有待詳細測量
BOUNDARY FOR IDENTIFICATION PURPOSE ONLY
SUBJECT TO DETAILED SURVEY

 主題地點
SUBJECT SITE

前校舍名稱
FORMER SCHOOL NAME
香港基督教服務處培愛學校
HONG KONG CHRISTIAN SERVICE
PUI OI SCHOOL



規劃署
Planning Department

本摘要圖於2026年3月31日擬備，
所根據的資料為測量圖編號
6-SW-6D及11B
EXTRACT PLAN PREPARED ON 31.3.2026
BASED ON SURVEY SHEETS No.
6-SW-6D & 11B

參考編號
REFERENCE No.
M/HOLS/26/8

SCALE 1 : 2 000 比例尺
米 METRES 40 0 40 80 米 METRES