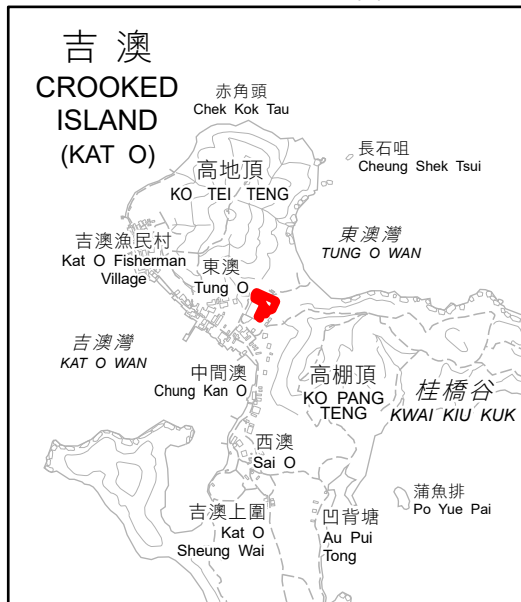
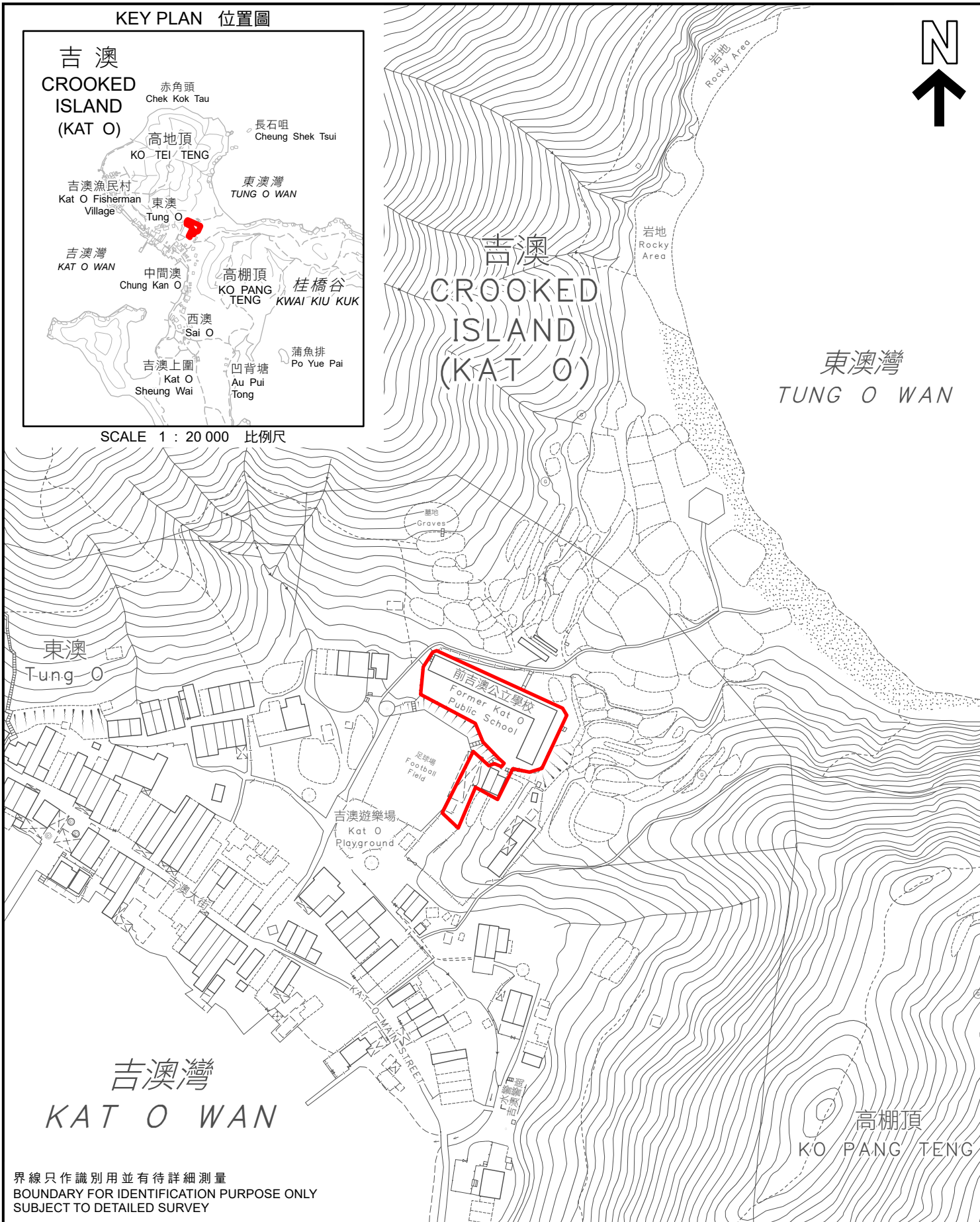



KEY PLAN 位置圖



SCALE 1 : 20 000 比例尺



界線只作識別用並有待詳細測量
BOUNDARY FOR IDENTIFICATION PURPOSE ONLY
SUBJECT TO DETAILED SURVEY

 主題地點
SUBJECT SITE

前校舍名稱
FORMER SCHOOL NAME

吉澳學校
KAT O SCHOOL



規劃署
Planning Department

本摘要圖於2026年3月31日擬備，
所根據的資料為測量圖編號
4-NW-7D, 8C, 12B及13A
EXTRACT PLAN PREPARED ON 31.3.2026
BASED ON SURVEY SHEETS No.
4-NW-7D, 8C, 12B & 13A

SCALE 1 : 2 000 比例尺
米 METRES 40 0 40 80 米 METRES

參考編號
REFERENCE No.
M/HOLS/26/8