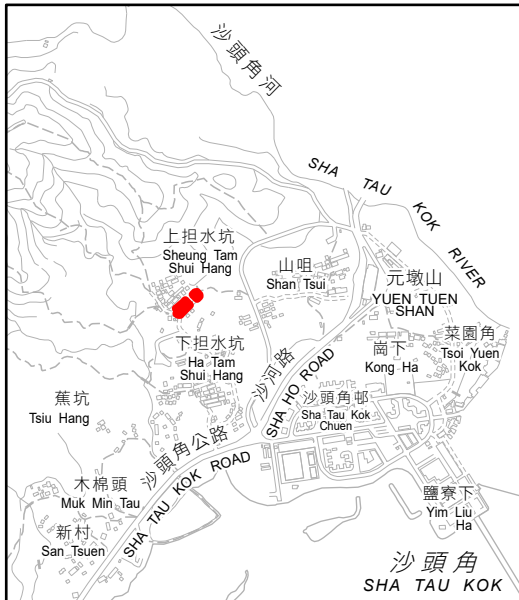


KEY PLAN 位置圖




SCALE 1 : 20 000 比例尺



上担水坑  
Sheung Tam Shui Hang

下担水坑  
Ha Tam Shui Hang

界線只作識別用並有待詳細測量  
BOUNDARY FOR IDENTIFICATION PURPOSE ONLY  
SUBJECT TO DETAILED SURVEY

 主題地點  
SUBJECT SITE

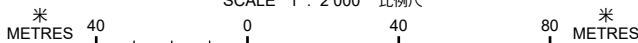
前校舍名稱  
FORMER SCHOOL NAME  
群雅學校  
KWAN AH SCHOOL



規劃署  
Planning Department

本摘要圖於2026年3月31日擬備，  
所根據的資料為測量圖編號  
3-NE-8C, 12B及13A  
EXTRACT PLAN PREPARED ON 31.3.2026  
BASED ON SURVEY SHEETS No.  
3-NE-8C, 12B & 13A

SCALE 1 : 2 000 比例尺



參考編號  
REFERENCE No.  
M/HOLS/26/8