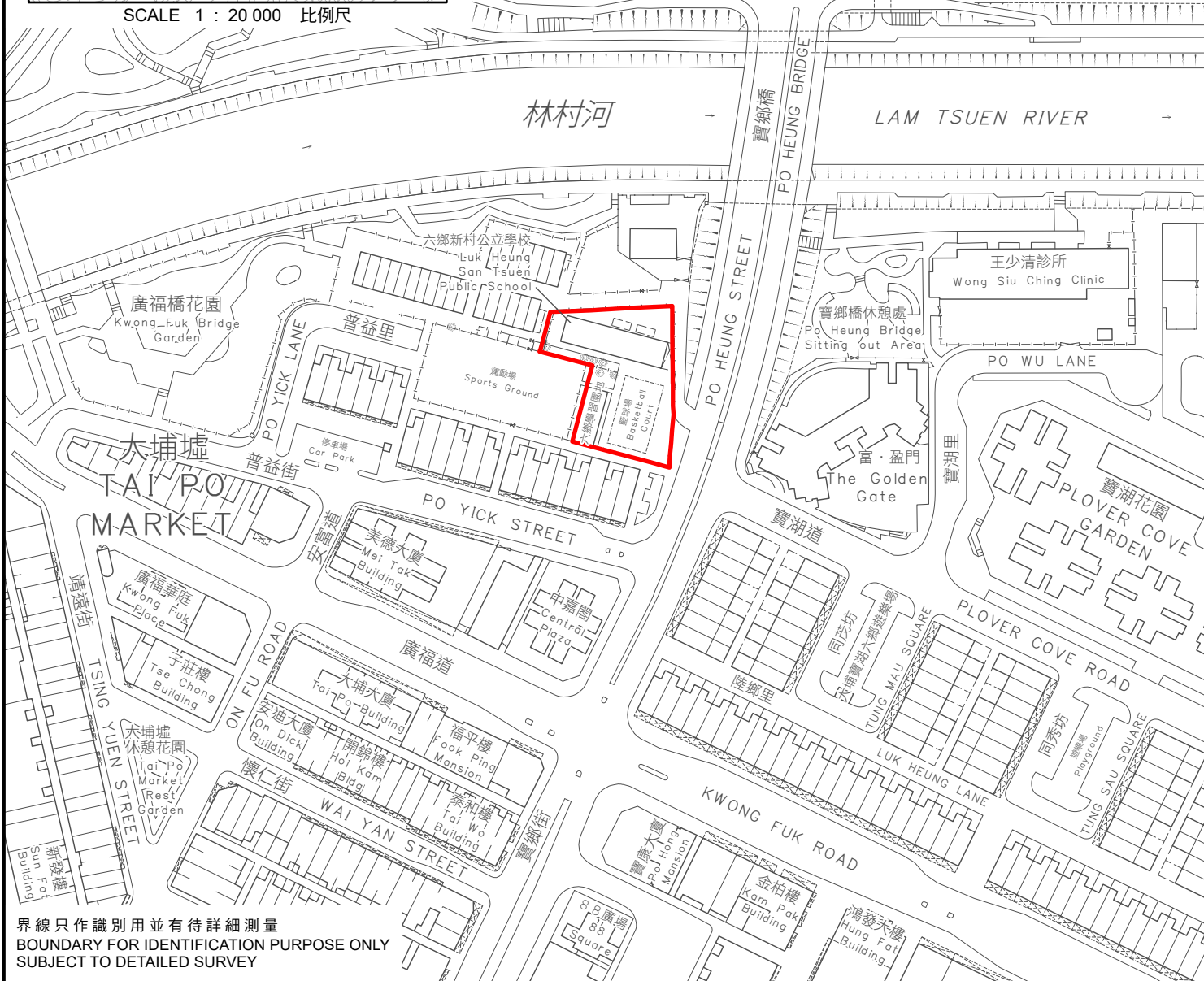
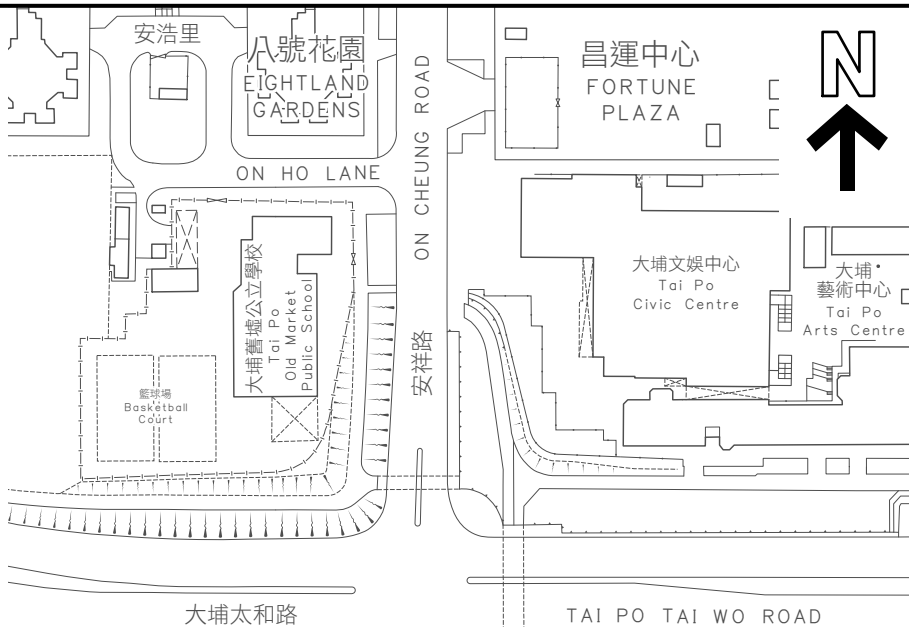



KEY PLAN 位置圖



SCALE 1 : 20 000 比例尺



界線只作識別用並有詳細測量
BOUNDARY FOR IDENTIFICATION PURPOSE ONLY
SUBJECT TO DETAILED SURVEY

 主題地點
SUBJECT SITE

前校舍名稱
FORMER SCHOOL NAME
六鄉新村公立學校
LUK HEUNG SAN TSUEN PUBLIC SCHOOL

 規劃署
Planning Department

本摘要圖於2026年3月31日擬備，
所根據的資料為測量圖編號
7-NW-9A及9B
EXTRACT PLAN PREPARED ON 31.3.2026
BASED ON SURVEY SHEETS No.
7-NW-9A & 9B

參考編號
REFERENCE No.
M/HOLS/26/8

SCALE 1 : 2 000 比例尺
米 METRES 40 0 40 80 米 METRES