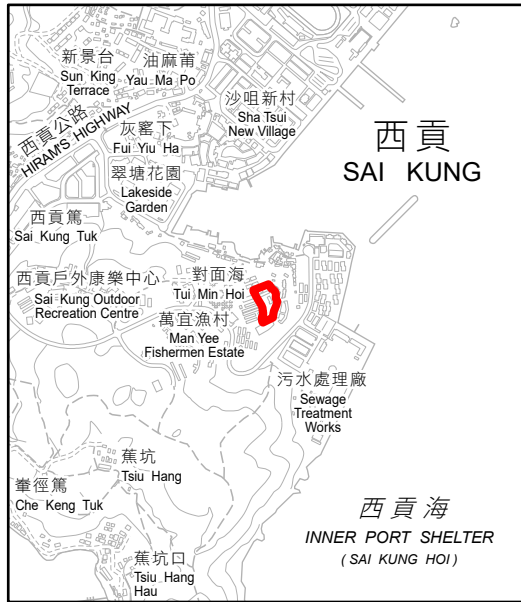


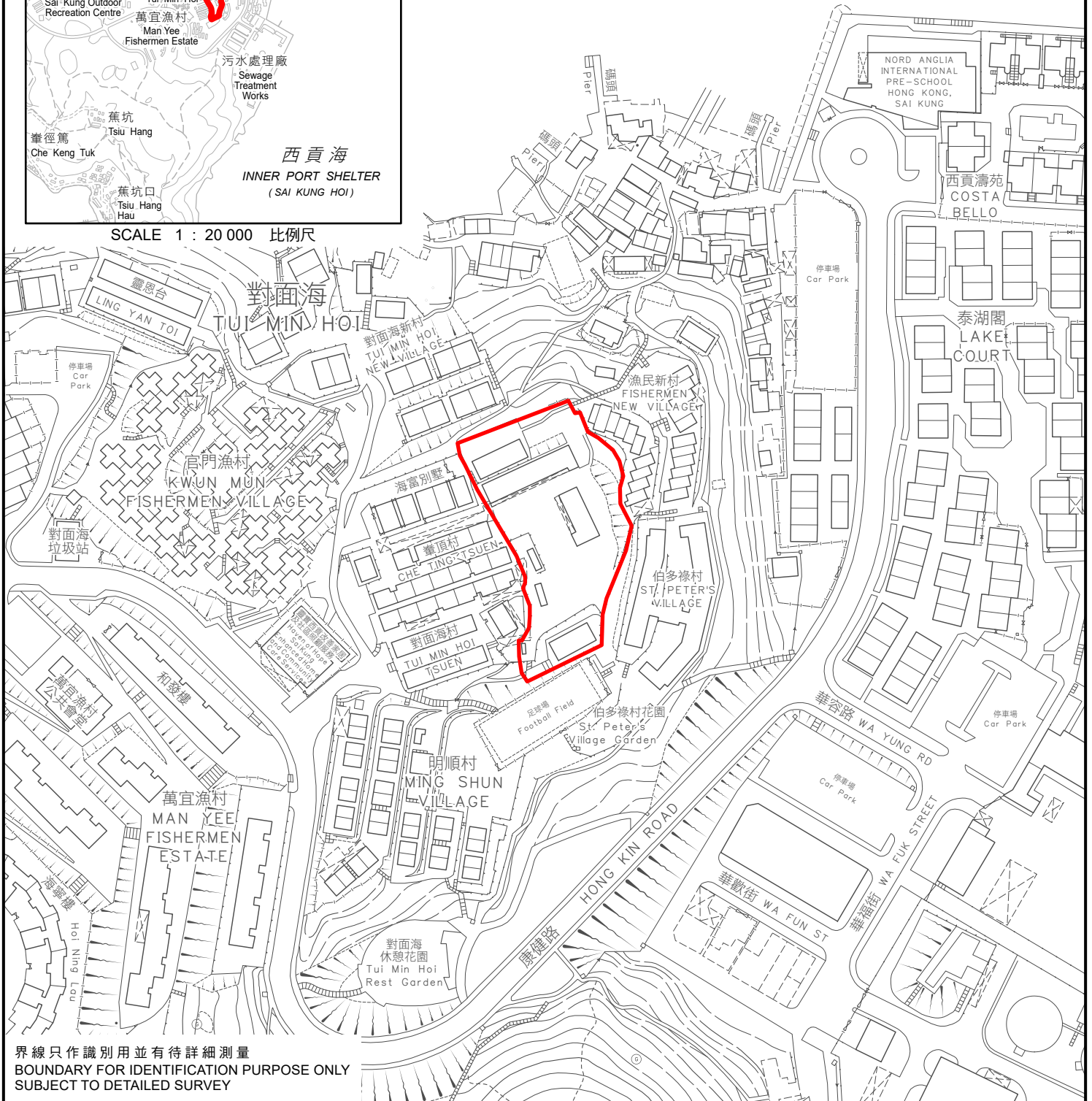
KEY PLAN 位置圖




SCALE 1 : 20 000 比例尺



西貢海
INNER PORT SHELTER
(SAI KUNG HOI)



界線只作識別用並有待詳細測量
BOUNDARY FOR IDENTIFICATION PURPOSE ONLY
SUBJECT TO DETAILED SURVEY

 主題地點
SUBJECT SITE

前校舍名稱
FORMER SCHOOL NAME
魚類統營處西貢小學
SAI KUNG FMO PRIMARY SCHOOL



規劃署
Planning Department

本摘要圖於2026年3月31日擬備，
所根據的資料為測量圖編號
8-SW-11D及16B
EXTRACT PLAN PREPARED ON 31.3.2026
BASED ON SURVEY SHEETS No.
8-SW-11D & 16B

參考編號
REFERENCE No.
M/HOLS/26/8

