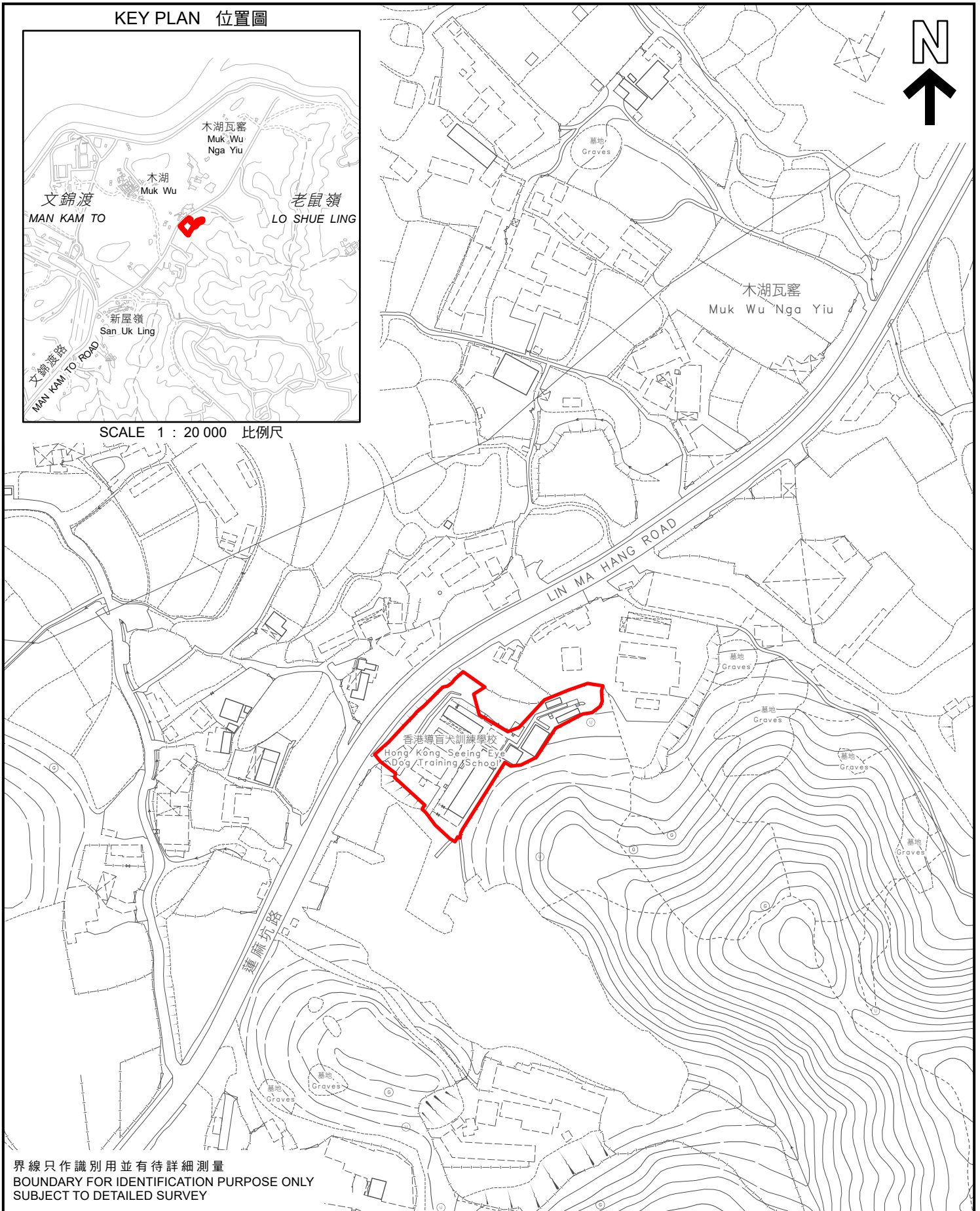



KEY PLAN 位置圖



SCALE 1 : 20 000 比例尺



界線只作識別用並有待詳細測量  
 BOUNDARY FOR IDENTIFICATION PURPOSE ONLY  
 SUBJECT TO DETAILED SURVEY

 主題地點  
 SUBJECT SITE

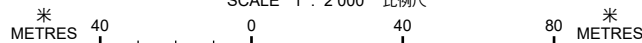
前校舍名稱  
FORMER SCHOOL NAME  
 三和公立學校  
 SAM WO PUBLIC SCHOOL



規劃署  
 Planning Department

本摘要圖於2026年3月31日擬備，  
 所根據的資料為測量圖編號  
 3-NW-12C及17A  
 EXTRACT PLAN PREPARED ON 31.3.2026  
 BASED ON SURVEY SHEETS No.  
 3-NW-12C & 17A

SCALE 1 : 2 000 比例尺



參考編號  
 REFERENCE No.  
 M/HOLS/26/8