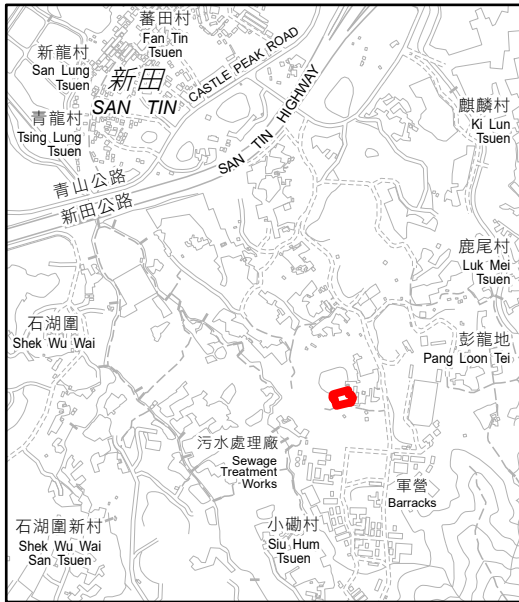
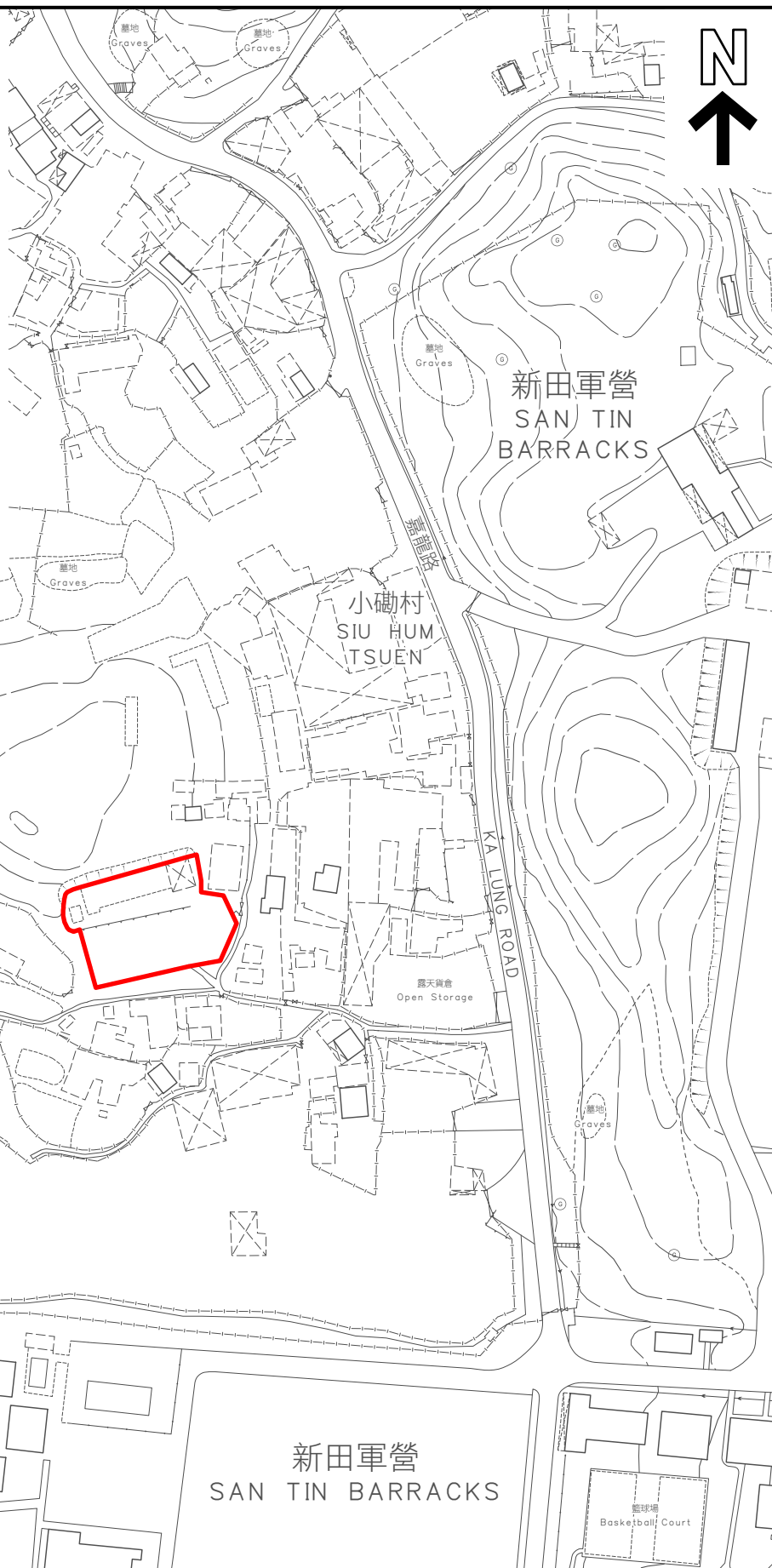



KEY PLAN 位置圖



SCALE 1 : 20 000 比例尺



界線只作識別用並有待詳細測量  
BOUNDARY FOR IDENTIFICATION PURPOSE ONLY  
SUBJECT TO DETAILED SURVEY

 主題地點  
SUBJECT SITE

前校舍名稱  
FORMER SCHOOL NAME  
小礮公立學校  
SIU HUM PUBLIC SCHOOL

 規劃署  
Planning Department

本摘要圖於2026年3月31日擬備，  
所根據的資料為測量圖編號  
2-SE-13A, 13B, 13C及13D  
EXTRACT PLAN PREPARED ON 31.3.2026  
BASED ON SURVEY SHEETS No.  
2-SE-13A, 13B, 13C & 13D

參考編號  
REFERENCE No.  
M/HOLS/26/8

SCALE 1 : 2 000 比例尺  
米 METRES 40 0 40 80 米 METRES