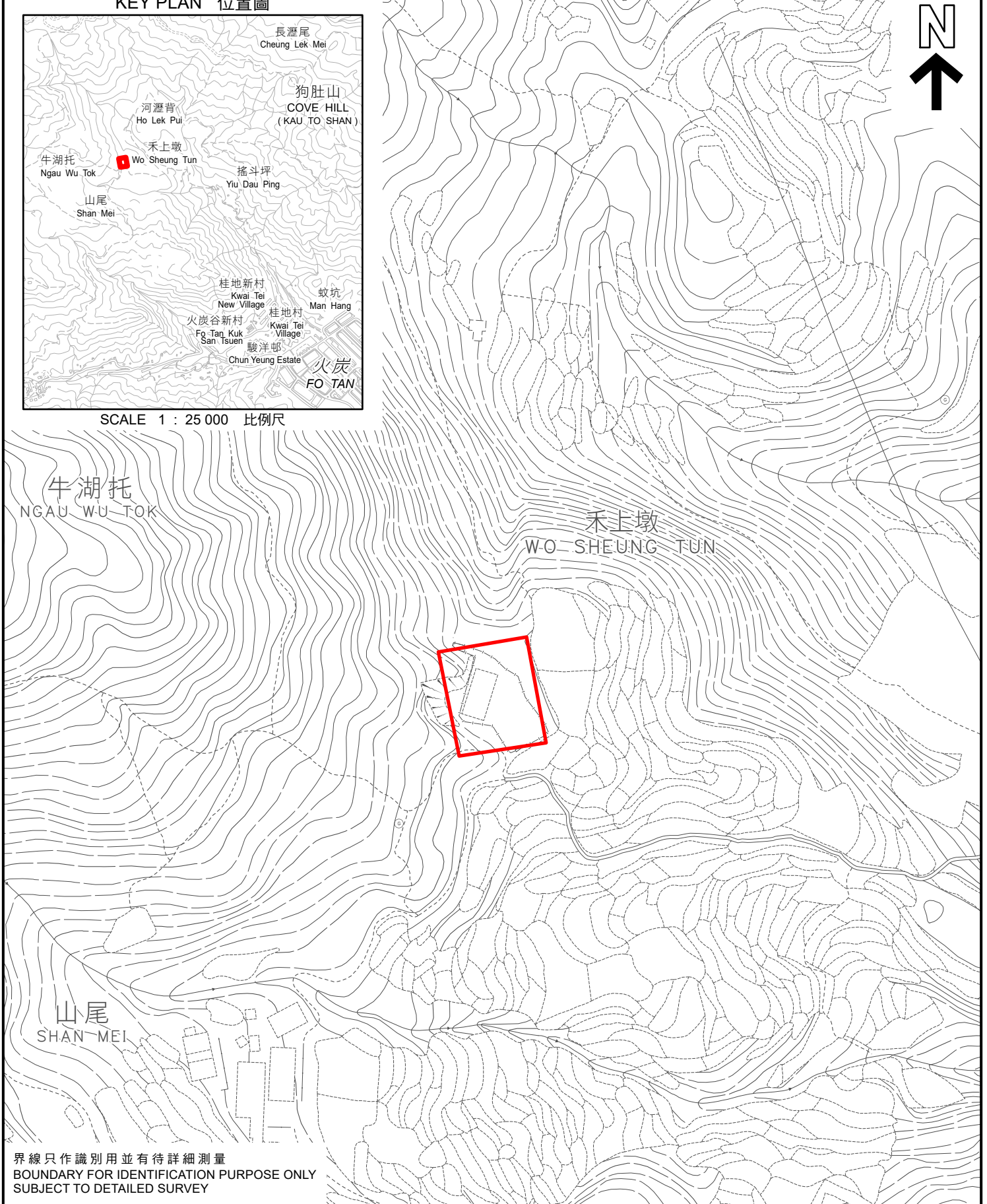




KEY PLAN 位置圖



SCALE 1 : 25 000 比例尺



界線只作識別用並有待詳細測量
BOUNDARY FOR IDENTIFICATION PURPOSE ONLY
SUBJECT TO DETAILED SURVEY

 主題地點
SUBJECT SITE

前校舍名稱
FORMER SCHOOL NAME
德華公立學校
TAK WAH SCHOOL



規劃署
Planning Department

本摘要圖於2026年3月31日擬備，
所根據的資料為測量圖編號
7-NW-25C及25D和7-SW-5A及5B
EXTRACT PLAN PREPARED ON 31.3.2026
BASED ON SURVEY SHEETS No.
7-NW-25C & 25D AND 7-SW-5A & 5B

SCALE 1 : 2 000 比例尺
米 METRES 40 0 40 80 米 METRES

參考編號
REFERENCE No.
M/HOLS/26/8