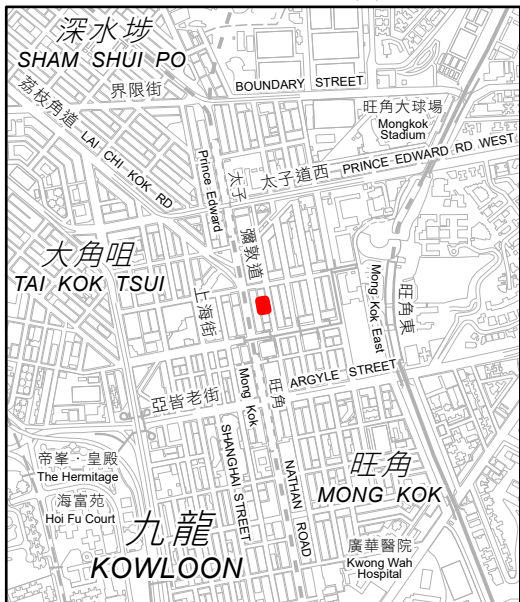
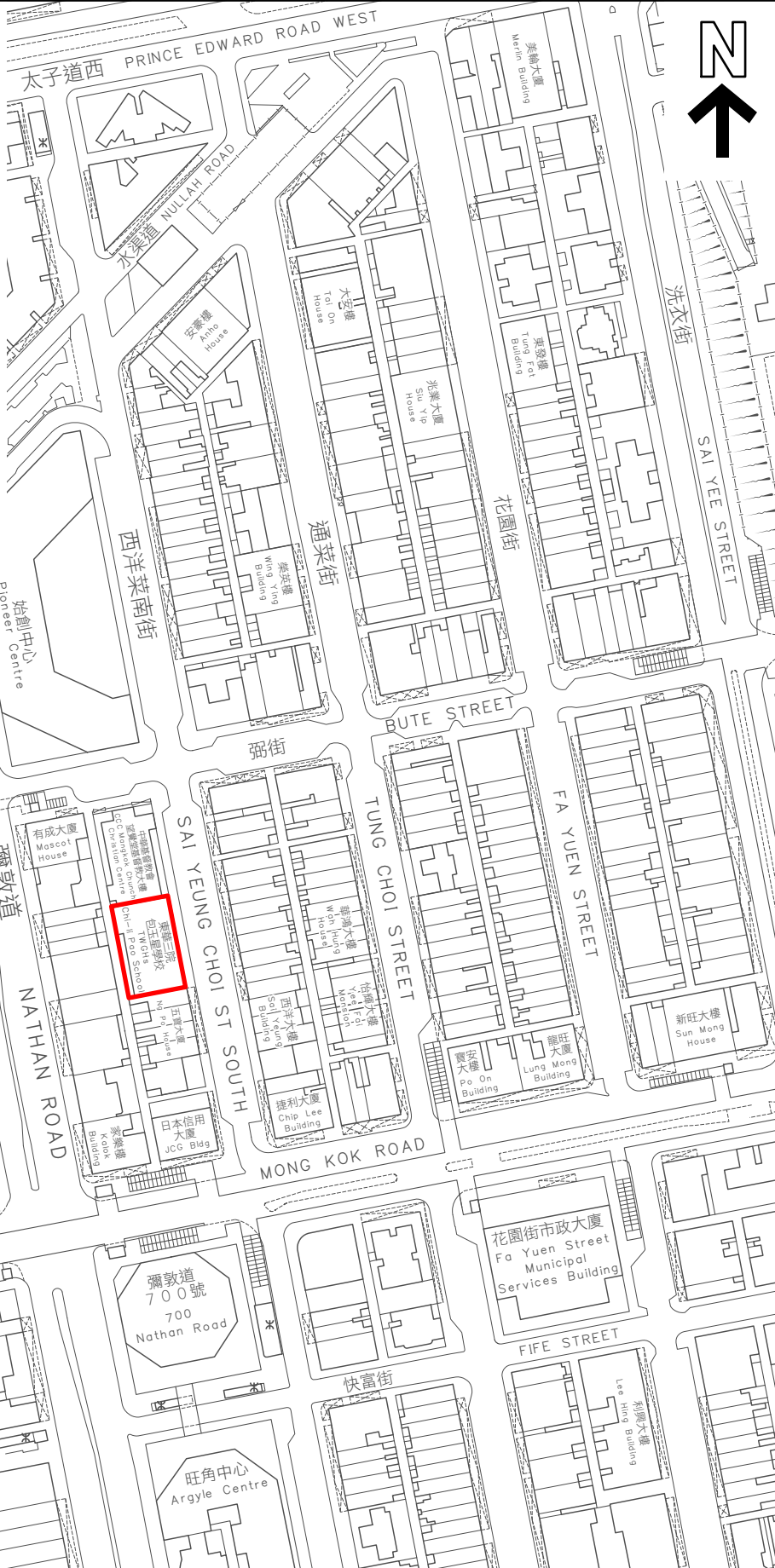



KEY PLAN 位置圖



SCALE 1 : 20 000 比例尺



界線只作識別用並有待詳細測量  
BOUNDARY FOR IDENTIFICATION PURPOSE ONLY  
SUBJECT TO DETAILED SURVEY

 主題地點  
SUBJECT SITE

前校舍名稱  
FORMER SCHOOL NAME  
中華基督教會望覺堂啟愛學校  
THE CHURCH OF CHRIST IN CHINA  
MONGKOK CHURCH KAI OI SCHOOL

 規劃署  
Planning Department

本摘要圖於2026年3月31日擬備，  
所根據的資料為測量圖編號  
11-NW-14D及19B

EXTRACT PLAN PREPARED ON 31.3.2026  
BASED ON SURVEY SHEETS No.  
11-NW-14D & 19B

參考編號  
REFERENCE No.  
M/HOLS/26/8

SCALE 1 : 2 000 比例尺  
米 METRES 40 0 40 80 米 METRES