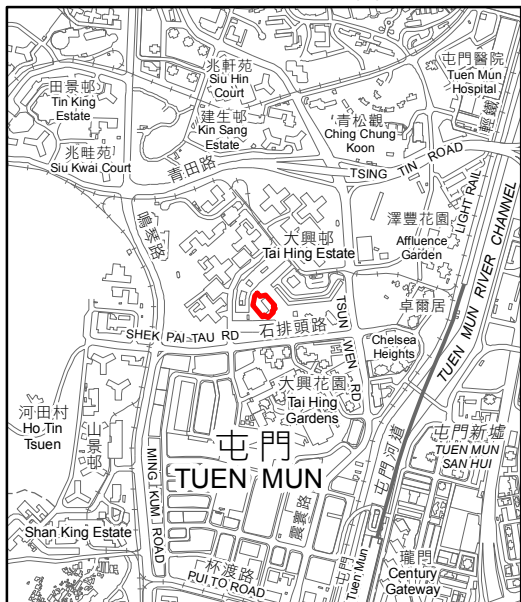



KEY PLAN 位置圖



SCALE 1 : 20 000 比例尺



界線只作識別用並有詳細測量  
BOUNDARY FOR IDENTIFICATION PURPOSE ONLY  
SUBJECT TO DETAILED SURVEY

 主題地點  
SUBJECT SITE

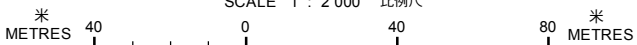
本摘要圖於2023年3月15日擬備，  
所根據的資料為測量圖編號  
5-SE-5B, 5D及6-SW-1A和1C

EXTRACT PLAN PREPARED ON 15.3.2023  
BASED ON SURVEY SHEETS No.  
5-SE-5B, 5D & 6-SW-1A AND 1C

前校舍名稱  
FORMER SCHOOL NAME

佛教劉天生學校  
BUDDHIST LAU TIN SANG PRIMARY SCHOOL

SCALE 1 : 2 000 比例尺



規劃署  
PLANNING  
DEPARTMENT 

參考編號  
REFERENCE No.  
M/HOLS/23/21

圖 PLAN  
29