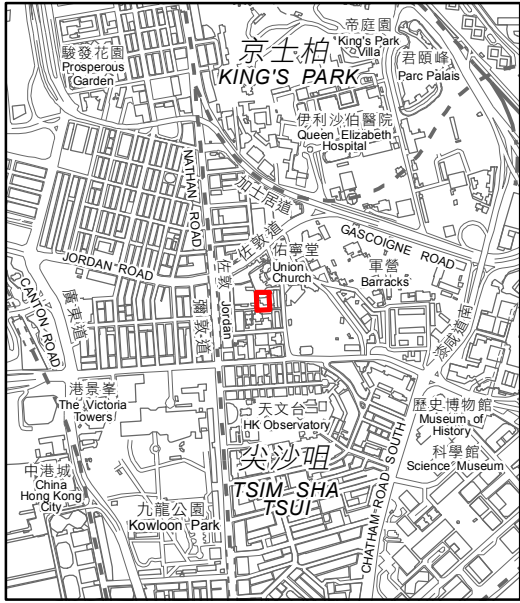
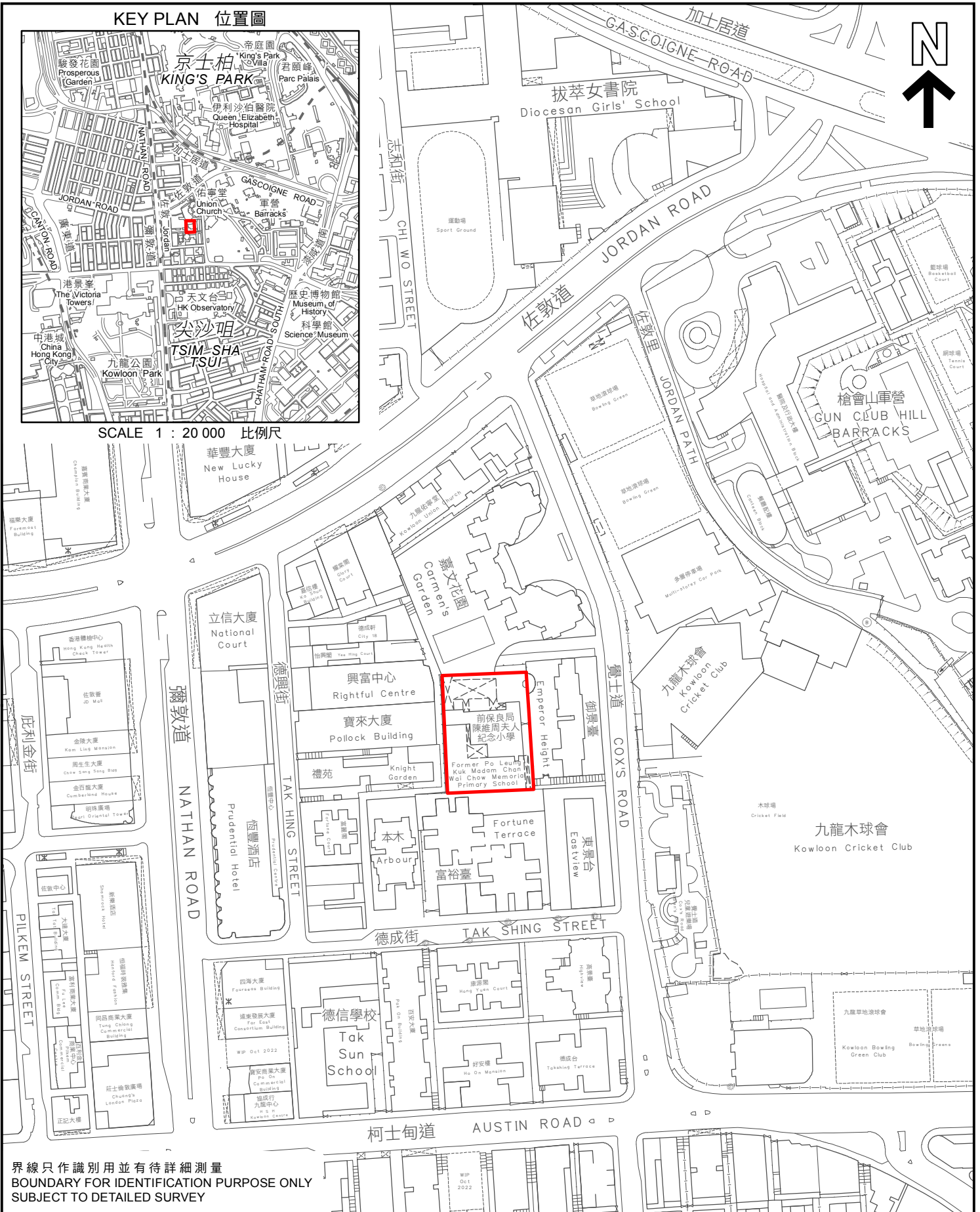



KEY PLAN 位置圖



SCALE 1 : 20 000 比例尺



界線只作識別用並有待詳細測量
BOUNDARY FOR IDENTIFICATION PURPOSE ONLY
SUBJECT TO DETAILED SURVEY

 主題地點
SUBJECT SITE

前校舍名稱
FORMER SCHOOL NAME
前賈梅士學校
EX-PORTUGUESE COMMUNITY SCHOOL

規劃署
PLANNING
DEPARTMENT



本摘要圖於2023年3月15日擬備，
所根據的資料為測量圖編號
11-NW-24B, 24D, 25A和25C

EXTRACT PLAN PREPARED ON 15.3.2023
BASED ON SURVEY SHEETS No.
11-NW-24B, 24D, 25A AND 25C

SCALE 1 : 2 000 比例尺
米 METRES 40 0 40 80 米 METRES

參考編號
REFERENCE No.
M/HOLS/23/21

圖 PLAN
47