
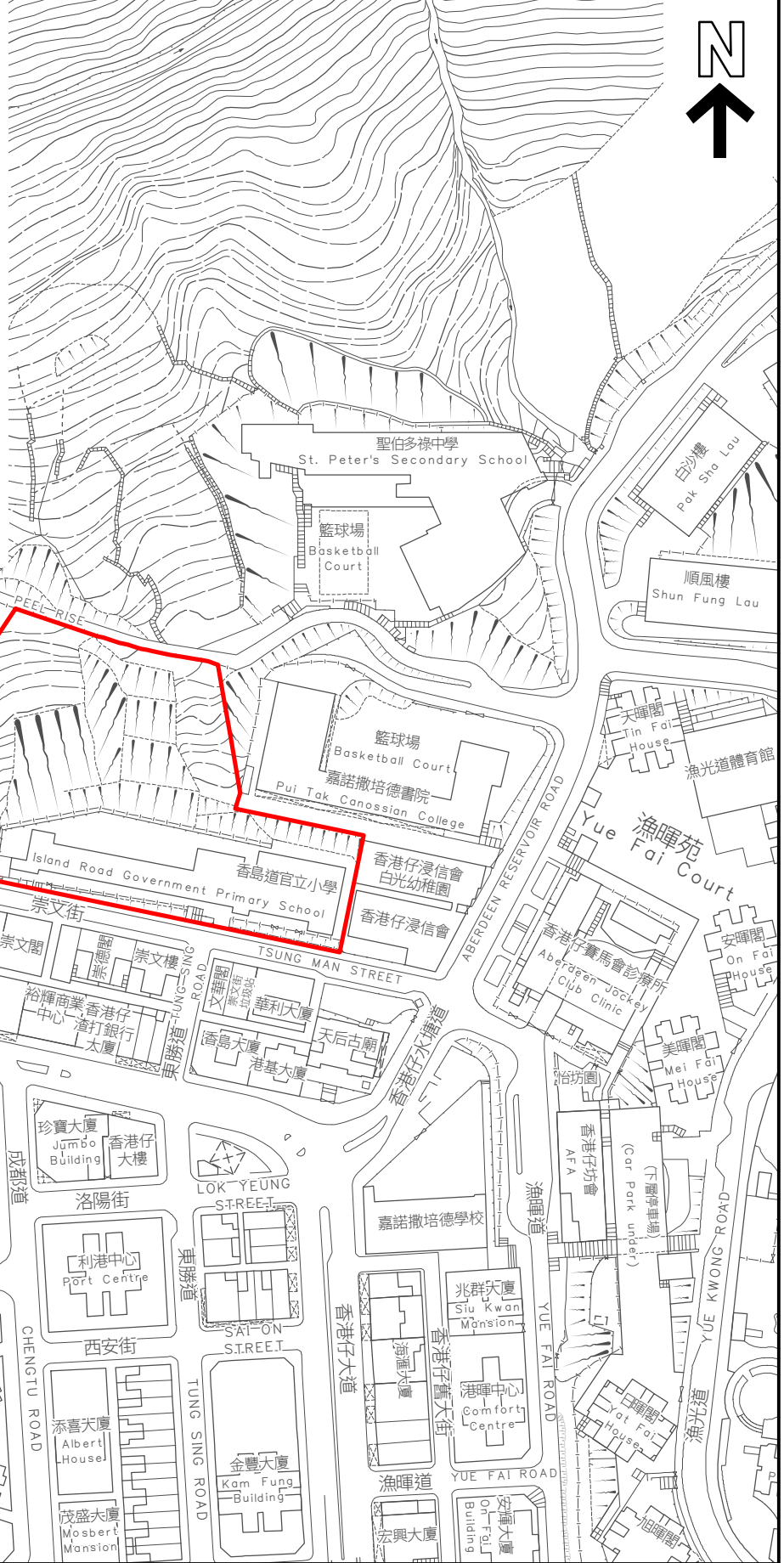



KEY PLAN 位置圖



SCALE 1 : 20 000 比例尺



界線只作識別用並有詳細測量
BOUNDARY FOR IDENTIFICATION PURPOSE ONLY
SUBJECT TO DETAILED SURVEY

 主題地點
SUBJECT SITE

本摘要圖於2023年3月15日擬備，
所根據的資料為測量圖編號
11-SW-23B和23D

EXTRACT PLAN PREPARED ON 15.3.2023
BASED ON SURVEY SHEETS No.
11-SW-23B AND 23D

前校舍名稱
FORMER SCHOOL NAME

香島道官立小學
ISLAND ROAD GOVERNMENT PRIMARY SCHOOL

規劃署
PLANNING
DEPARTMENT



參考編號
REFERENCE No.
M/HOLS/23/21

圖 PLAN
106

