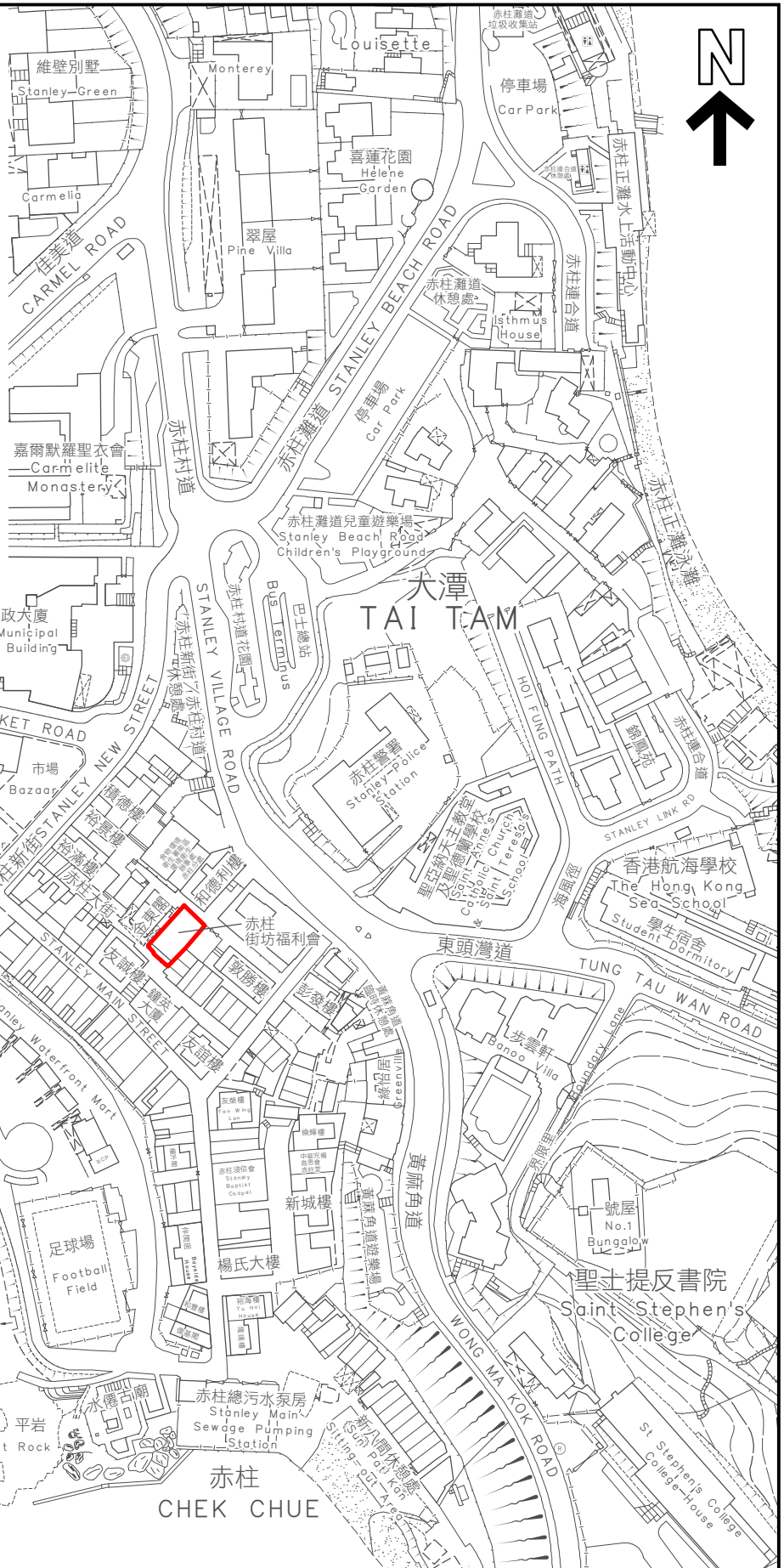



KEY PLAN 位置圖



SCALE 1 : 20 000 比例尺



界線只作識別用並有待詳細測量
BOUNDARY FOR IDENTIFICATION PURPOSE ONLY
SUBJECT TO DETAILED SURVEY

 主題地點
SUBJECT SITE

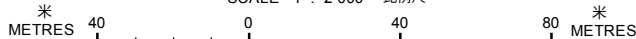
本摘要圖於2023年3月15日擬備，
所根據的資料為測量圖編號
15-NE-12B和12D

EXTRACT PLAN PREPARED ON 15.3.2023
BASED ON SURVEY SHEETS No.
15-NE-12B AND 12D

前校舍名稱
FORMER SCHOOL NAME

赤柱區街坊福利事務促進會小學
STANLEY KAIFONG WELFARE ADVANCEMENT
ASSOCIATION PRIMARY SCHOOL

SCALE 1 : 2 000 比例尺



規劃署
PLANNING
DEPARTMENT



參考編號
REFERENCE No.
M/HOLS/23/21

圖 PLAN
40