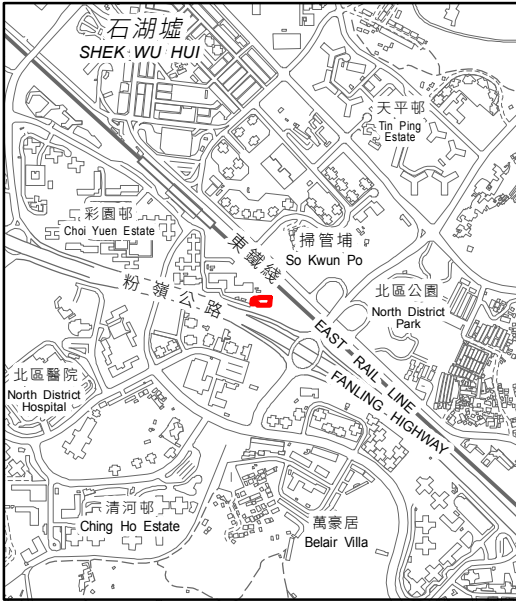
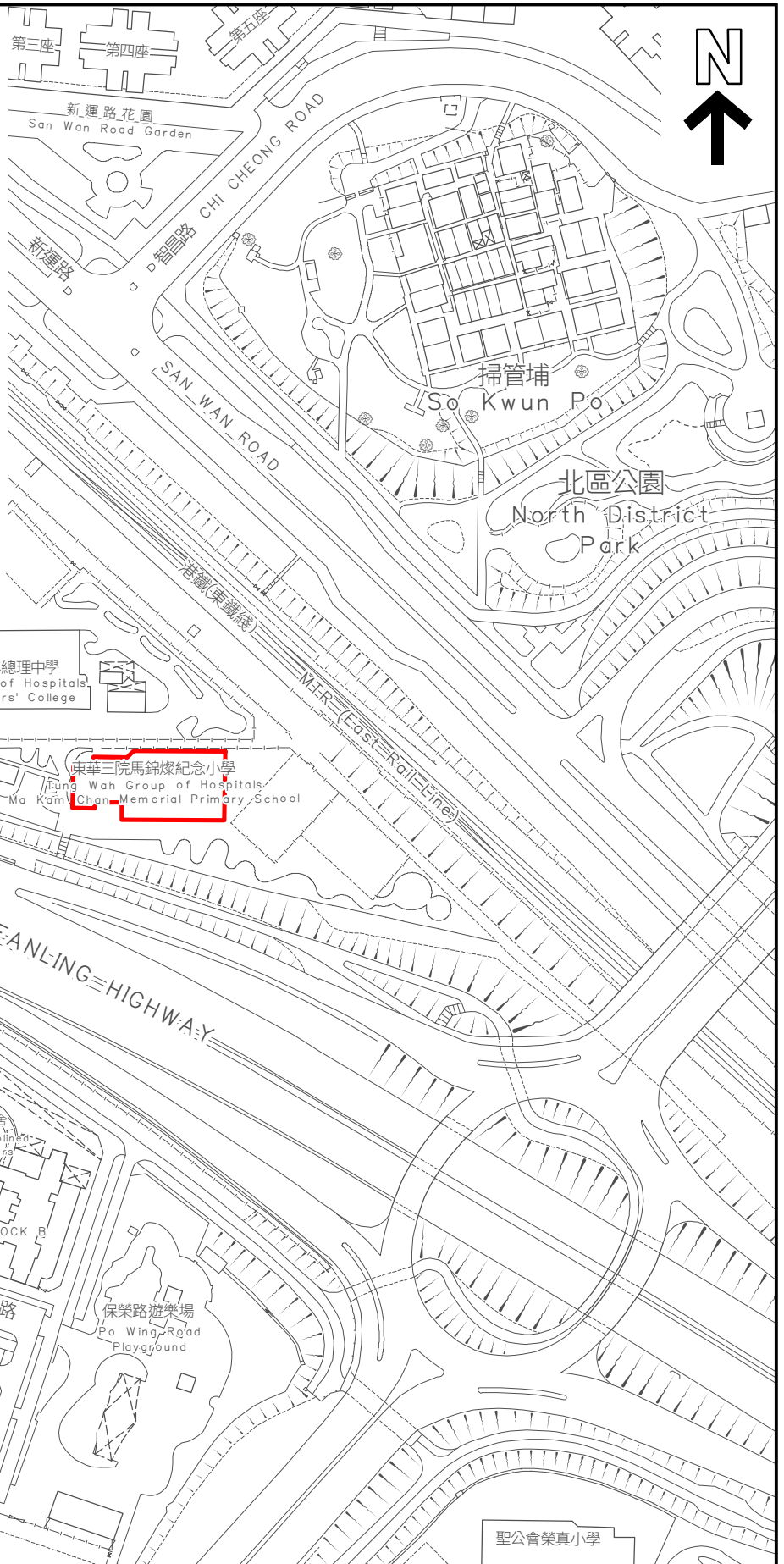


KEY PLAN 位置圖



SCALE 1 : 20 000 比例尺



佛教陳式宏學校

香港道教聯合會鄧顯紀念中學

東華三院甲寅年總理中學
Tung Wah Group of Hospitals
Kap Yan Directors' College

東華三院馬錦燦紀念小學
Tung Wah Group of Hospitals
Ma Kam Chan Memorial Primary School

粉嶺公路

FANLING HIGHWAY

上水已婚警察宿舍
Sheung Shui Police
Married Quarters

上水紀律部隊宿舍
Sheung Shui Disciplined
Service Quarters

BLOCK C

BLOCK B

PO WING ROAD


保榮路

保榮路遊樂場
Po Wing Road
Playground

保榮路體育館
Po Wing Road
Sports Centre

聖公會榮真小學

界線只作識別用並有待詳細測量
BOUNDARY FOR IDENTIFICATION PURPOSE ONLY
SUBJECT TO DETAILED SURVEY

 主題地點
SUBJECT SITE

本摘要圖於2023年3月15日擬備，
所根據的資料為測量圖編號
3-SW-6D和7C

EXTRACT PLAN PREPARED ON 15.3.2023
BASED ON SURVEY SHEETS No.
3-SW-6D AND 7C

前校舍名稱
FORMER SCHOOL NAME

東華三院馬錦燦紀念小學 (彩園分校)
TWGHS MA KAM CHAN MEMORIAL
PRIMARY SCHOOL (CHOI YUEN CAMPUS)

規劃署
PLANNING
DEPARTMENT



參考編號
REFERENCE No.
M/HOLS/23/21

圖 PLAN
117

SCALE 1 : 2 000 比例尺
米 METRES 40 0 40 80 米 METRES