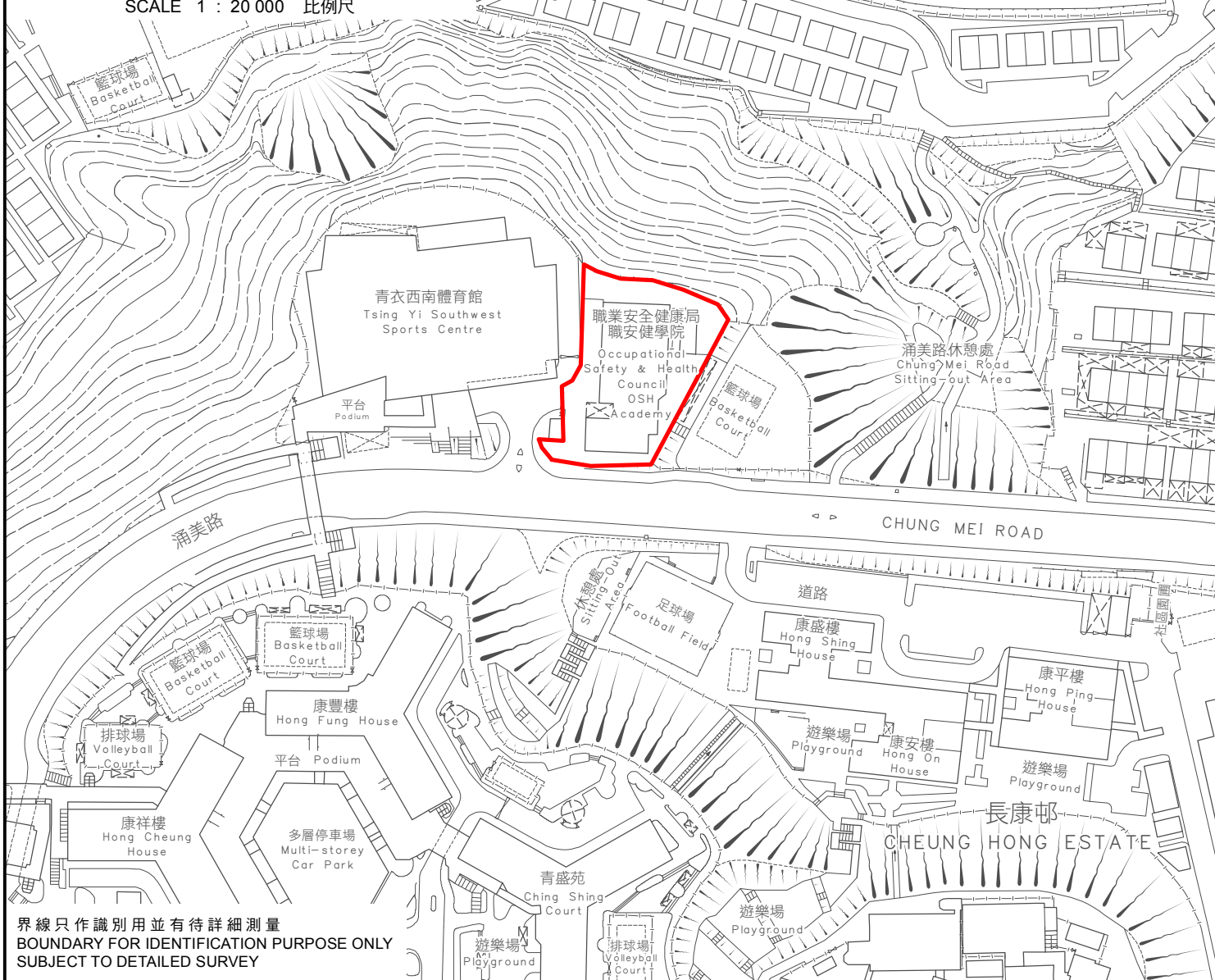
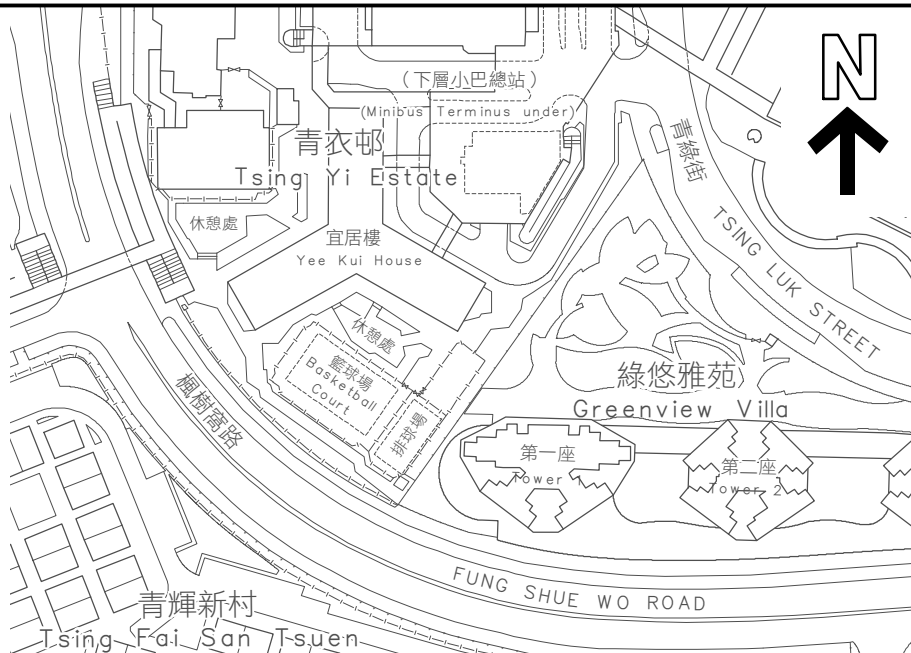



KEY PLAN 位置圖



SCALE 1 : 20 000 比例尺



界線只作識別用並有詳細測量
BOUNDARY FOR IDENTIFICATION PURPOSE ONLY
SUBJECT TO DETAILED SURVEY

 主題地點
SUBJECT SITE

本摘要圖於2021年2月22日擬備，
所根據的資料為測量圖編號
10-NE-4B、5A和5C


EXTRACT PLAN PREPARED ON 22.2.2021
BASED ON SURVEY SHEETS No.
10-NE-4B, 5A AND 5C

前校舍名稱
FORMER SCHOOL NAME

青衣公立學校（長康）
TSING YI PUBLIC SCHOOL (CHEUNG HONG)

SCALE 1 : 2 000 比例尺

米 40 0 40 80 米
METRES

規劃署
PLANNING
DEPARTMENT 

參考編號
REFERENCE No.
M/HOLS/20/67